

Parque Nacional Yoho

Mapa del parque y del pueblo de Field y alrededores

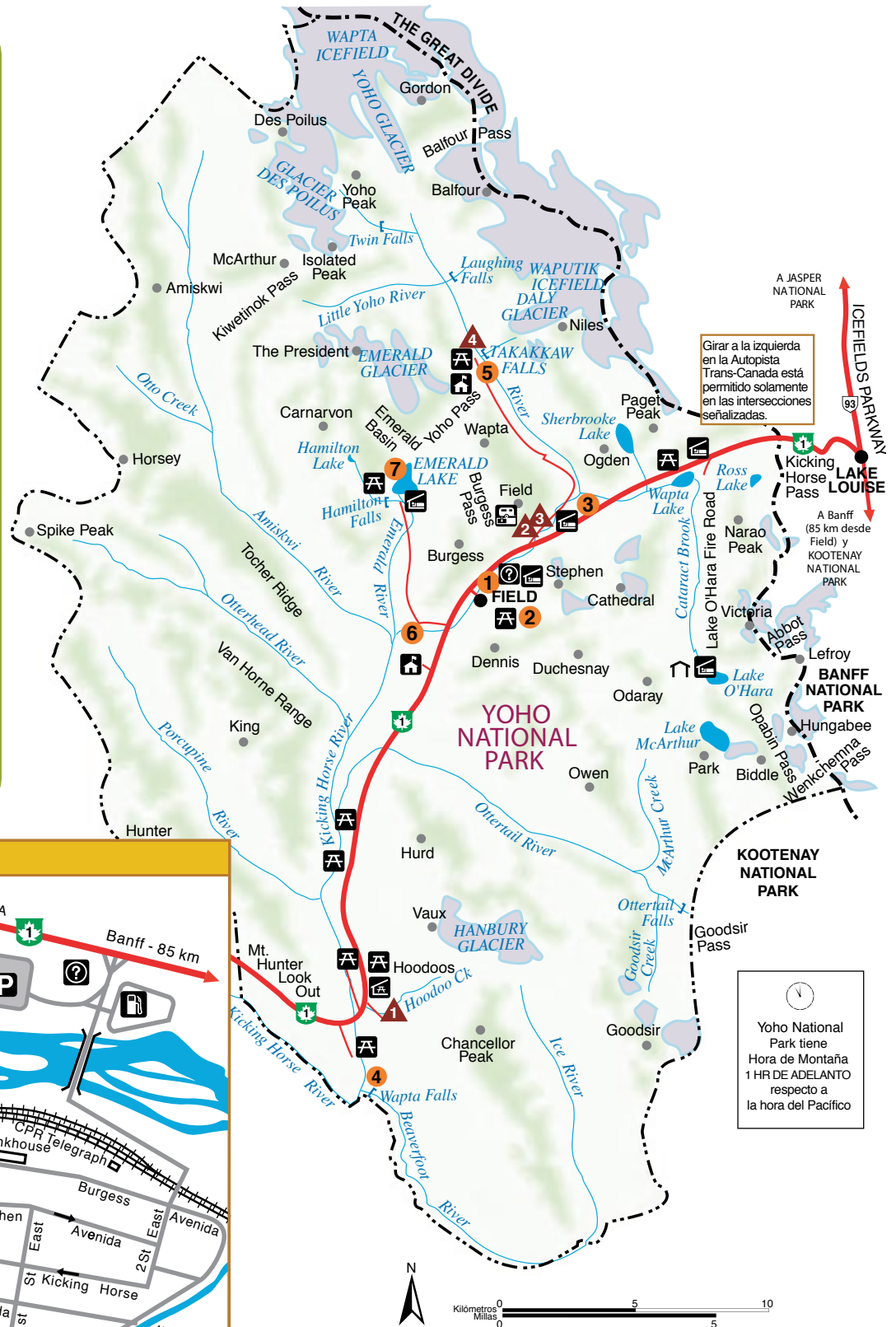
Establecido en 1886, este parque cuenta con magníficas cascadas y 28 montañas que llegan a más de 3,000 metros de altura. El nombre viene de la palabra Cree que significa asombro y maravilla, y en Yoho abundan las vistas asombrosas.

Tamaño: 1,310 km cuadrados (507 millas cuadradas)

Teléfono de emergencia: 911

Teléfono: 250-343-6783

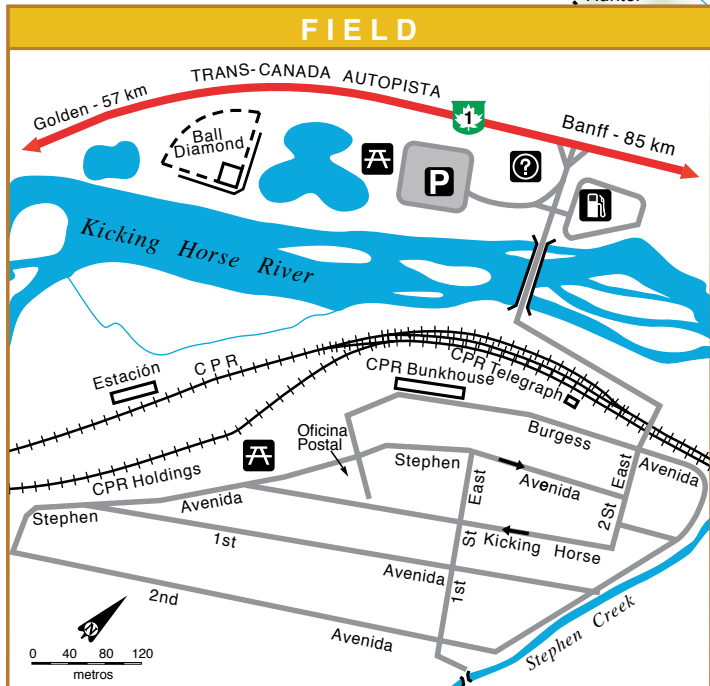
TTY: 1-866-787-6221



Girar a la izquierda en la Autopista Trans-Canada está permitido solamente en las intersecciones señalizadas.

A Banff (85 km desde Field) y KOOTENAY NATIONAL PARK

Yoho National Park tiene Hora de Montaña 1 HR DE ADELANTO respecto a la hora del Pacífico



1 CENTRO DE VISITANTES DEL PARQUE NACIONAL YOHO



En la salida a Field

- **Parks Canada:** 250-343-6783 y Travel Alberta servicios de información
- **Burgess Shale:** muestras de fósiles
- **Friends of Yoho:** negocio de regalos

1 de abril al 29 de abril, 9 am - 4 pm

30 de abril al 21 de junio, 9 am - 5 pm

22 de junio al 2 de septiembre, 9 am - 7 pm

3 septiembre al 15 de septiembre, 9 am - 5 pm

16 de septiembre al 31 de marzo, 2008, 9 am - 4 pm

2 PUEBLO DE FIELD

MAYORIA DE LOS SERVICIOS

27 kms al oeste del Lago Louise, AB

Población: 250 habitantes

Un encantador pueblo alpino lleno de jardines de flores

AUTOPISTA TRANS-CANADA

Límite de velocidad: 90 km/hr (55 mph)

Conduzca con cuidado en esta concurrida autopista

3 VISTA PANORÁMICA DE SPIRAL TUNNELS Y SITIO NACIONAL HISTÓRICO DE KICKING HORSE PASS



8 km (15 min) al este de Field

Cerrado de octubre a abril

Completado en 1909, estos túneles

redujeron el grado de la peligrosa vía empinada original de 4.5% a 2.2%. Una vez considerada la inclinación más peligrosa de cualquier ferrocarril en Norte America, los túneles han corregido la situación. Vea aquí las exhibiciones que muestran como funcionan los túneles.

4 WAPTA FALLS



22 km (30 min) al oeste de Field. La salida es accesible solo a tráfico yendo hacia el este.

Significando "rio" en el idioma Sioux del pueblo Stoney, este área está a una corta distancia en auto desde la Autopista #1. Tome el sendero de 2.4 km hacia las cascadas (45 min de ida).

CAMINO DEL VALLE YOHO

Límite de velocidad: 20 – 60 km/hr (12 – 37 mph)

Abierto desde junio hasta principios de octubre, como lo permita el clima.

Este camino de 13 km es pendiente y tiene curvas cerradas que pueden ser peligrosas en clima inclemente. Deje los trailers en el estacionamiento frente al Campamento Monarch.

5 TAKAKKAW FALLS



17 km (25 min) desde Field

Cerrado desde octubre hasta junio para vehículos motorizados.

Takakkaw significa "magnificante" en el idioma Cree. Siendo una de las cascadas mas altas de Canadá, los visitantes pueden facilmente caminar a la base y

escoger entre varias caminatas populares en el área.

CAMINO DEL LAGO EMERALD

Límite de velocidad: 50 km/hr (30 mph)

Abierto todo el año.

6 NATURAL BRIDGE



3 km (5 min) al oeste de Field


Un puente natural de piedra que cruza sobre el Río Kicking Horse.

7 LAGO EMERALD



11 km (15 min) desde Field.

Un sendero de 5.2 km (2 horas) que rodea el lago. Asegúrese de ver la muestra de Burgess Shale en el área de picnic.



PARQUE NACIONAL YOHO: PROGRAMAS Y EVENTOS ESPECIALES

• *Programas a la Tarde*

Descubra intimidades de las maravillas naturales del parque con un Interpretador de Parks Canada.

• *Programas Explicativos del Teatro del Campamento Kicking Horse – julio y agosto*

Los intérpretes ambulantes están disponibles en todos los puntos de interés principales del parque, para contestar preguntas y compartir historias.

EVENTOS

¡Festeje Parks Day el 21 de julio! Averigüe detalles en los [centros de información](#).

YOHO NATIONAL PARK CAMPINGS											
	FECHAS DE APERTURA	# PLAZAS	FLUSH TOILET	DRY TOILET	SHOW -ERS	SANI DUMP	DIS ACC	FIRE PITS	INTERP PROG	PRECIOS	
1 Hoodoo Creek	CLOSED										
2 Monarch	Abril 30 - Mayo11 Junio 1 - Sept.3	44		●		●	●			\$16.80	
3 Kicking Horse	Mayo11 - Oct. 4	88	●		●	●	●	●	●	\$25.75	
4 Takakkaw Falls (walk-in)	Junio 22 - Sept. 28 calle cerrada Oct.1	35		●				●		\$16.80	

Fechas de apertura dependen del clima. Llegue temprano – los sitios son asignados por orden de llegada.

FULL H-U = full hook-up • **DIS ACC** = acceso para discapacitados • **INTERP PROG** = Programa explicativo
Donde se provéan parrillas y leña **ES REQUERIDO PEDIR PERMISO PARA ENCENDER FUEGO** Pueden haber avisos que alerten sobre la importancia de hervir el agua.

FÓSILES DEL BURGESS SHALE



El Burgess Shale permite que los visitantes tengan contacto con restos de 510 millones de años de más de 120 especies de animales marinos. Los fósiles están tan bien preservados que los científicos han podido estudiar ¡lo que comieron estas criaturas ancestrales justo antes de morir! Para proteger este recurso científico tan importante, el acceso a Walcott's Quarry y a Trilobite Beds solo se permite con un guía. Las caminatas son largas y difíciles y están limitadas a 15 personas por vez. Conducidas por guías con licencia, las caminatas se ofrecen desde principios de julio hasta mediados de septiembre, como el clima permita.

Para horarios, tarifas, y reservaciones, contacte el [Yoho-Burgess Shale Foundation](#) al: 1 800 343-3006.

Fósiles del Burgess Shale pueden ser observados en el Centro de Visitantes de Yoho. También se pueden ver muestras explicativas fuera del Centro y en el área de pícnic del Lago Emerald.

NOTA: Está prohibido por ley recoger fósiles en cualquier lugar de los parques nacionales.

LAGO O'HARA

Este área sensible es exquisita y frágil a la vez. Para preservar el ecosistema, hay un número limitado de personas que pueden usar el servicio de autobús al lago. No se permiten bicicletas. Sin embargo, no hay límite del número de personas que pueden hacer la caminata de 11 km (7 millas) al lago.